

[Handwritten signature]

AUTÓGRAFO Nº 107, DE 2019 (R)

PROJETO DE LEI Nº 127, DE 2019 (sem emenda)

Procede à desafetação de áreas integrantes do patrimônio público municipal de Toledo.

O POVO DO MUNICÍPIO DE TOLEDO, por seus representantes na Câmara Municipal, aprovou e o Prefeito Municipal, em seu nome, sanciona a seguinte Lei:

Art. 1º – Esta Lei procede à desafetação de áreas integrantes do patrimônio público municipal de Toledo.

Art. 2º – Ficam desafetadas de bens de uso comum do povo para bens de uso dominical as seguintes áreas, a serem desmembradas da Rua 25 de Julho, no trecho compreendido entre as Ruas Bonfim e Dom Pedro II, no Loteamento Quincas, nesta cidade, Matrícula nº 7040 do 1º Serviço de Registro de Imóveis da Comarca de Toledo, integrantes do patrimônio público municipal:

I – 45m² (quarenta e cinco metros quadrados), a denominar-se lote urbano nº 11-A da quadra nº T-94, possuindo as seguintes confrontações:

a) ao Norte, com o lote urbano nº 11, na extensão de 15,00 metros;
b) a Leste, com a Rua Felipe Leopoldo Friedrich, na extensão de 3,00 metros;

c) ao Sul, com a Rua 25 de Julho, na extensão de 15,00 metros;
d) a Oeste, com o lote urbano nº 12-A, na extensão de 3,00 metros;

II – 45m² (quarenta e cinco metros quadrados), a denominar-se lote urbano nº 12-A da quadra nº T-94, possuindo as seguintes confrontações:

a) ao Norte, com o lote urbano nº 12, na extensão de 15,00 metros;
b) a Leste, com o lote urbano nº 11-A, na extensão de 3,00 metros;
c) ao Sul, com a Rua 25 de Julho, na extensão de 15,00 metros;
d) a Oeste, com o lote urbano nº 13-A, na extensão de 3,00 metros;

III – 45m² (quarenta e cinco metros quadrados), a denominar-se lote urbano nº 13-A da quadra nº T-94, possuindo as seguintes confrontações:

a) ao Norte, com o lote urbano nº 13, na extensão de 15,00 metros;
b) a Leste, com o lote urbano nº 12-A, na extensão de 3,00 metros;
c) ao Sul, com a Rua 25 de Julho, na extensão de 15,00 metros;
d) a Oeste, com o lote urbano nº 14-A, na extensão de 3,00 metros;

IV – 45m² (quarenta e cinco metros quadrados), a denominar-se lote urbano nº 14-A da quadra nº T-94, possuindo as seguintes confrontações:

a) ao Norte, com o lote urbano nº 14, na extensão de 15,00 metros;
b) a Leste, com o lote urbano nº 13-A, na extensão de 3,00 metros;

[Handwritten signature]



CÂMARA MUNICIPAL DE TOLEDO

Estado do Paraná

000041

- c) ao Sul, com a Rua 25 de Julho, na extensão de 15,00 metros;
- d) a Oeste, com a Rua Bonfim, na extensão de 3,00 metros;

V – 45m² (quarenta e cinco metros quadrados), a denominar-se lote urbano nº 11-A da quadra nº T-93, possuindo as seguintes confrontações:

- a) ao Norte, com o lote urbano nº 11, na extensão de 15,00 metros;
- b) a Leste, com a Rua Polenice Genari, na extensão de 3,00 metros;
- c) ao Sul, com a Rua 25 de Julho, na extensão de 15,00 metros;
- d) a Oeste, com o lote urbano nº 12-A, na extensão de 3,00 metros;

VI – 45m² (quarenta e cinco metros quadrados), a denominar-se lote urbano nº 12-A da quadra nº T-93, possuindo as seguintes confrontações:

- a) ao Norte, com o lote urbano nº 12, na extensão de 15,00 metros;
- b) a Leste, com o lote urbano nº 11-A, na extensão de 3,00 metros;
- c) ao Sul, com a Rua 25 de Julho, na extensão de 15,00 metros;
- d) a Oeste, com o lote urbano nº 13-A, na extensão de 3,00 metros;

VII – 45m² (quarenta e cinco metros quadrados), a denominar-se lote urbano nº 13-A da quadra nº T-93, possuindo as seguintes confrontações:

- a) ao Norte, com o lote urbano nº 13, na extensão de 15,00 metros;
- b) a Leste, com o lote urbano nº 12-A, na extensão de 3,00 metros;
- c) ao Sul, com a Rua 25 de Julho, na extensão de 15,00 metros;
- d) a Oeste, com o lote urbano nº 14-A, na extensão de 3,00 metros;

VIII – 45m² (quarenta e cinco metros quadrados), a denominar-se lote urbano nº 14-A da quadra nº T-93, possuindo as seguintes confrontações:

- a) ao Norte, com o lote urbano nº 14, na extensão de 15,00 metros;
- b) a Leste, com o lote urbano nº 13-A, na extensão de 3,00 metros;
- c) ao Sul, com a Rua 25 de Julho, na extensão de 15,00 metros;
- d) a Oeste, com a Rua Felipe Leopoldo Friedrich, na extensão de 3,00


metros;

IX – 45m² (quarenta e cinco metros quadrados), a denominar-se lote urbano nº 11-A da quadra nº T-92, possuindo as seguintes confrontações:

- a) ao Norte, com o lote urbano nº 11, na extensão de 15,00 metros;
- b) a Leste, com a Rua Dom Pedro II, na extensão de 3,00 metros;
- c) ao Sul, com a Rua 25 de Julho, na extensão de 15,00 metros;
- d) a Oeste, com o lote urbano nº 12-A, na extensão de 3,00 metros;

X – 45m² (quarenta e cinco metros quadrados), a denominar-se lote urbano nº 12-A da quadra nº T-92, possuindo as seguintes confrontações:

- a) ao Norte, com o lote urbano nº 12, na extensão de 15,00 metros;
- b) a Leste, com o lote urbano nº 11-A, na extensão de 3,00 metros;
- c) ao Sul, com a Rua 25 de Julho, na extensão de 15,00 metros;
- d) a Oeste, com o lote urbano nº 13-A, na extensão de 3,00 metros;



X

XI – 45m² (quarenta e cinco metros quadrados), a denominar-se lote urbano nº 13-A da quadra nº T-92, possuindo as seguintes confrontações:

- a) ao Norte, com o lote urbano nº 13, na extensão de 15,00 metros;
- b) a Leste, com o lote urbano nº 12-A, na extensão de 3,00 metros;
- c) ao Sul, com a Rua 25 de Julho, na extensão de 15,00 metros;
- d) a Oeste, com o lote urbano nº 14-A, na extensão de 3,00 metros;

XII – 45m² (quarenta e cinco metros quadrados), a denominar-se lote urbano nº 14-A da quadra nº T-92, possuindo as seguintes confrontações:

- a) ao Norte, com o lote urbano nº 14, na extensão de 15,00 metros;
- b) a Leste, com o lote urbano nº 13-A, na extensão de 3,00 metros;
- c) ao Sul, com a Rua 25 de Julho, na extensão de 15,00 metros;
- d) a Oeste, com a Rua Polenice Genari, na extensão de 3,00 metros;

XIII – 90m² (noventa metros quadrados), a denominar-se lote urbano nº 1-A da quadra nº T-97, possuindo as seguintes confrontações:

- a) ao Norte, com a Rua 25 de Julho, na extensão de 15,00 metros;
- b) a Leste, com a Rua Dom Pedro II, na extensão de 6,00 metros;
- c) ao Sul, com o lote urbano nº 1, na extensão de 15,00 metros;
- d) a Oeste, com o lote urbano nº 2-A, na extensão de 6,00 metros;

XIV – 90m² (noventa metros quadrados), a denominar-se lote urbano nº 2-A da quadra nº T-97, possuindo as seguintes confrontações:

- a) ao Norte, com a Rua 25 de Julho, na extensão de 15,00 metros;
- b) a Leste, com o lote urbano nº 1-A, na extensão de 6,00 metros;
- c) ao Sul, com o lote urbano nº 2, na extensão de 15,00 metros;
- d) a Oeste, com o lote urbano nº 23-A, na extensão de 6,00 metros;

XV – 90m² (noventa metros quadrados), a denominar-se lote urbano nº 23-A da quadra nº T-97, possuindo as seguintes confrontações:

- a) ao Norte, com a Rua 25 de Julho, na extensão de 15,00 metros;
- b) a Leste, com o lote urbano nº 2-A, na extensão de 6,00 metros;
- c) ao Sul, com o lote urbano nº 23, na extensão de 15,00 metros;
- d) a Oeste, com o lote urbano nº 24-A, na extensão de 6,00 metros;


XVI – 90m² (noventa metros quadrados), a denominar-se lote urbano nº 24-A da quadra nº T-97, possuindo as seguintes confrontações:

- a) ao Norte, com a Rua 25 de Julho, na extensão de 15,00 metros;
- b) a Leste, com o lote urbano nº 23-A, na extensão de 6,00 metros;
- c) ao Sul, com o lote urbano nº 24, na extensão de 15,00 metros;
- d) a Oeste, com a Rua Polenice Genari, na extensão de 6,00 metros;

XVII – 90m² (noventa metros quadrados), a denominar-se lote urbano nº 1-A da quadra nº T-96, possuindo as seguintes confrontações:

- a) ao Norte, com a Rua 25 de Julho, na extensão de 15,00 metros;
- b) a Leste, com a Rua Polenice Genari, na extensão de 6,00 metros;
- c) ao Sul, com o lote urbano nº 1, na extensão de 15,00 metros;

8



[Handwritten mark]

d) a Oeste, com o lote urbano nº 2-A, na extensão de 6,00 metros;

XVIII – 90m² (noventa metros quadrados), a denominar-se lote urbano nº 2-A da quadra nº T-96, possuindo as seguintes confrontações:

- a) ao Norte, com a Rua 25 de Julho, na extensão de 15,00 metros;
- b) a Leste, com o lote urbano nº 1-A, na extensão de 6,00 metros;
- c) ao Sul, com o lote urbano nº 2, na extensão de 15,00 metros;
- d) a Oeste, com o lote urbano nº 23-A, na extensão de 6,00 metros;

XIX – 90m² (noventa metros quadrados), a denominar-se lote urbano nº 23-A da quadra nº T-96, possuindo as seguintes confrontações:

- a) ao Norte, com a Rua 25 de Julho, na extensão de 15,00 metros;
- b) a Leste, com o lote urbano nº 2-A, na extensão de 6,00 metros;
- c) ao Sul, com o lote urbano nº 23, na extensão de 15,00 metros;
- d) a Oeste, com o lote urbano nº 24-A, na extensão de 6,00 metros;

XX – 90m² (noventa metros quadrados), a denominar-se lote urbano nº 24-A da quadra nº T-96, possuindo as seguintes confrontações:

- a) ao Norte, com a Rua 25 de Julho, na extensão de 15,00 metros;
- b) a Leste, com o lote urbano nº 23-A, na extensão de 6,00 metros;
- c) ao Sul, com o lote urbano nº 24, na extensão de 15,00 metros;
- d) a Oeste, com a Rua Felipe Leopoldo Friedrich, na extensão de 6,00

metros;

XXI – 90m² (noventa metros quadrados), a denominar-se lote urbano nº 1-A da quadra nº T-95, possuindo as seguintes confrontações:

- a) ao Norte, com a Rua 25 de Julho, na extensão de 15,00 metros;
- b) a Leste, com a Rua Felipe Leopoldo Friedrich, na extensão de 6,00

metros;

- c) ao Sul, com o lote urbano nº 1, na extensão de 15,00 metros;
- d) a Oeste, com o lote urbano nº 2-A, na extensão de 6,00 metros;


XXII – 90m² (noventa metros quadrados), a denominar-se lote urbano nº 2-A da quadra nº T-95, possuindo as seguintes confrontações:

- a) ao Norte, com a Rua 25 de Julho, na extensão de 15,00 metros;
- b) a Leste, com o lote urbano nº 1-A, na extensão de 6,00 metros;
- c) ao Sul, com o lote urbano nº 2, na extensão de 15,00 metros;
- d) a Oeste, com o lote urbano nº 23-A, na extensão de 6,00 metros;

XXIII – 90m² (noventa metros quadrados), a denominar-se lote urbano nº 23-A da quadra nº T-95, possuindo as seguintes confrontações:

- a) ao Norte, com a Rua 25 de Julho, na extensão de 15,00 metros;
- b) a Leste, com o lote urbano nº 2-A, na extensão de 6,00 metros;
- c) ao Sul, com o lote urbano nº 23, na extensão de 15,00 metros;
- d) a Oeste, com o lote urbano nº 24-A, na extensão de 6,00 metros;

[Handwritten mark]



CÂMARA MUNICIPAL DE TOLEDO

Estado do Paraná

006144

XXIV – 90m² (noventa metros quadrados), a denominar-se lote urbano nº 24-A da quadra nº T-95, possuindo as seguintes confrontações:

- a) ao Norte, com a Rua 25 de Julho, na extensão de 15,00 metros;
- b) a Leste, com o lote urbano nº 23-A, na extensão de 6,00 metros;
- c) ao Sul, com o lote urbano nº 24, na extensão de 15,00 metros;
- d) a Oeste, com a Rua Bonfim, na extensão de 6,00 metros.

Parágrafo único – A desafetação de que trata a presente Lei objetiva possibilitar a efetivação da alienação, por investidura, das áreas descritas nos incisos do **caput** deste artigo, autorizada através da Lei “R” nº 58, de 22 de setembro de 1992.

Art. 3º – Esta Lei entra em vigor na data de sua publicação.

ANTONIO ZÓIO

Presidente da Câmara Municipal

À SANÇÃO

Sala das Sessões, 24.09.2019